

## Kreis Minden-Lübbecke

Verlegung und naturnahe Entwicklung eines Nebengewässers des Twiesbaches (GWK 45922) zwischen Station ca. 1,700 - 2,170 innerhalb der kreiseigenen Flächen im NSG Schwatten Paul





Anlage 1 zum Genehmigungsantrag  
Übersichtskarte M 1:10.000



Bearbeitung:  
Carola Fürste  
Koordinationsteam Weser-Werre-Else  
Am Herrenhaus 27  
32278 Kirchlengern  
05223 / 761377  
fuerste@weser-werre-else.de



## Legende

-  Gewässerverlauf gem. GSK 3c
-  Stationierung gem. GSK 3c
-  Abgrenzung Naturschutzgebiete
-  überplanter Gewässerabschnitt

